


Kortet må kun anvendes til brug for oplysninger om TDC kabler og må ikke kopieres og bruges til projektering eller andet af andre end TDC. Overtrædelse medfører erstatningsansvar

SIGNATURFORKLARING:

Fordeler/splidsning overjordisk:

 Netpunkt


Fordeler/splidsning underjordisk:

 Kabelbrønd


 Netpunkt


 Ekstralængde

Fordeler/splidsning i Boks:

 I boks


Kabel- og rørtracé:

 Eksisterende kabeltracé i jord, sø mm.


 Flere eksisterende kabeltracéer i jord, sø mm.


 Eksisterende kabeltracé på mur.

 Projekteret kabeltracé i jord, sø mm.

 Projekteret kabeltracé på mur.

 Eksisterende rør- og blokledningstracé.

 Flere eller brede eksisterende rør- og blokledningstracéer

 Projekteret rør- og blokledningstracé.

Grundkort:

 Bygning tagudhæng.

 Bygning mur.

 Projekteret bygning.

 Vej, cykelsti, hegn, skel, sti, spor, grøft, sø og kyst.

• Mast, sten, stander.


◦ Dæksel.

 Rist.

 Kabelbrønd vist med omrids

 Km-sten.

 Vindmølle.

 Målestation, skab, transformator.

 Løvtræ.

 Løvtræ, indmålt.

 Nåletræ.

 Nåletræ, indmålt.

Grundkortet er gråt.

BEMÆRKNINGER:

Projekteret tracé, rør- og blokledninger kan være etableret

ADVARSLER:

Måleangivelser er vejledende og er generelt taget til glat mur.

Sikkerhedsafstanden er 0,5 m på hver side af tracéet.

Ved fordelere /splidsninger under jorden, skal en større sikkerhedsafstand påregnes.

Udvis altid ekstraordinær forsigtighed ved anvendelse af gravemaskine eller styret underboring.