



Kortet må kun anvendes til brug for oplysninger om TDC kabler og må ikke kopieres og bruges til projektering eller andet af andre end TDC. Overtrædelse medfører erstatningsansvar.

SIGNATURFORKLARING:

<p>Fordeler/splidsning overjordisk:</p> <ul style="list-style-type: none"> Netpunkt <p>Fordeler/splidsning underjordisk:</p> <ul style="list-style-type: none"> Kabelbrønd Netpunkt Ekstralængde <p>Fordeler/splidsning i Boks:</p> <ul style="list-style-type: none"> I boks 	<p>Grundkort:</p> <ul style="list-style-type: none"> Bygning tagdhæng. Bygning mur. Projekteret bygning. Vej, cykelsti, hegn, skel, sti, spor, grøft, sø og kyst. Mast, sten, stander. Dæksel. Rist. Kabelbrønd vist med omrids 	<ul style="list-style-type: none"> Km-sten. Vindmølle. Målestation, skab, transformator. Løvtræ. Løvtræ, indmålt. Nåletræ. Nåletræ, indmålt.
<p>Trace/rør:</p> <ul style="list-style-type: none"> Ekisterende trace i jord, se mm. Ekisterende trace på mur. Projekteret trace i jord, se mm. Bemærk! Kan være etableret Projekteret trace på mur. Ekisterende rør- og blokledning. Projekteret rør- og blokledning. 	<p>Grundkortet er gråt.</p>	

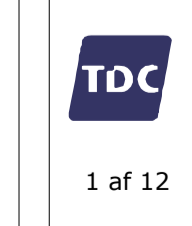
BEMÆRKNINGER:

Stikkabler til bygninger langs og under vej vil ikke altid være vist.

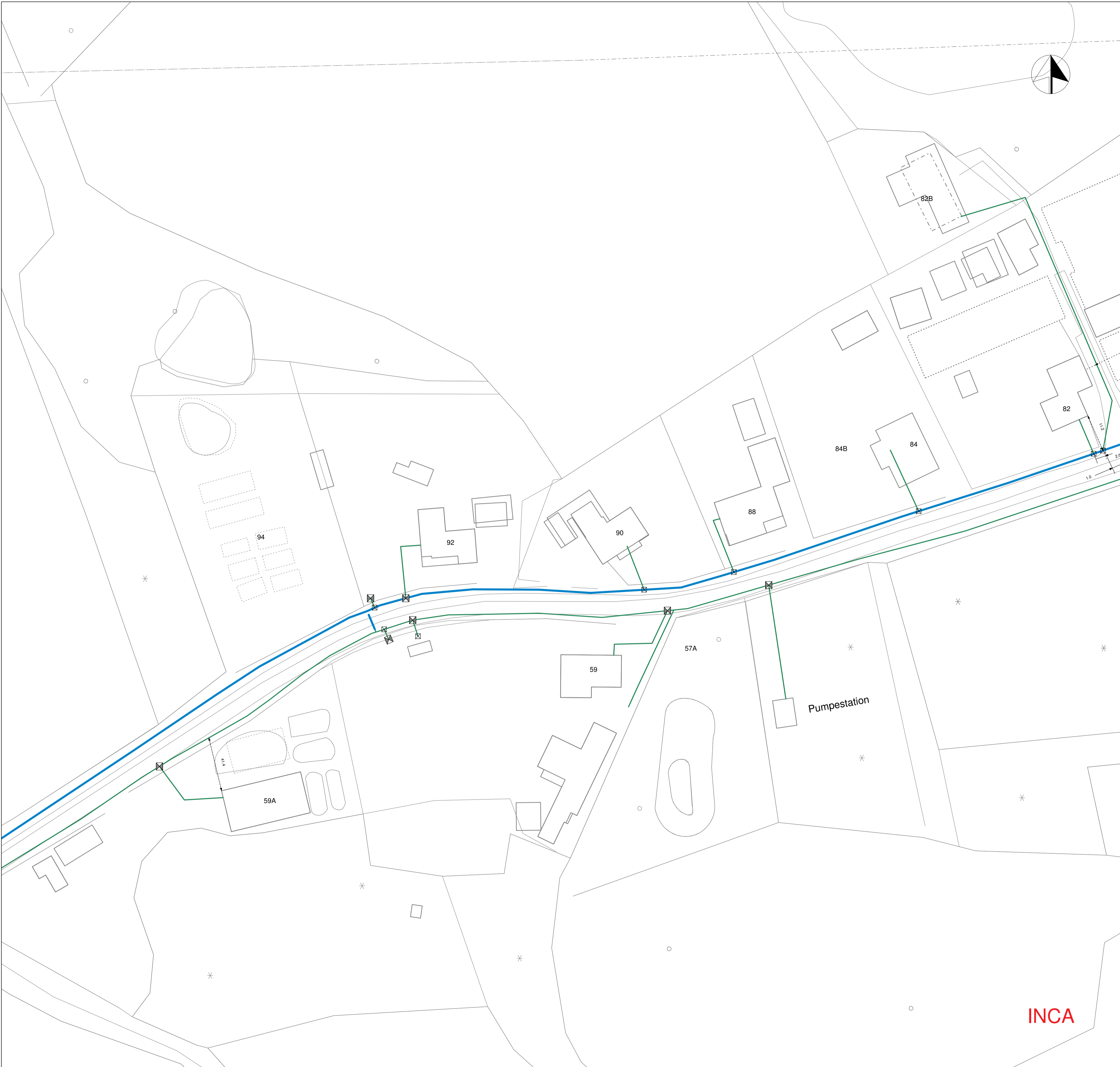
ADVARSLER:

Målangivelser er vejledende. Sikkerhedsafstanden er 0,5m på hver side af traceet. Ved fordelere/splidsninger under jorden skal en større sikkerhedsafstand påregnes. Mål er generelt taget til glat mur. Bemærk! Projekteret tracé kan være etableret.

Planudlevering: Telehøjen 1, 5220 Odense SØ	
Adresse:	Skovagervej
Kommune:	Viborg
Planindhold:	TDC's kabler og visse andre ledningsejere
Målførhold:	1:500
Udtegnet:	28. July 2011
Tegningsnr.:	Gyldig til: 24. January 2012



INCA



Kortet må kun anvendes til brug for oplysninger om TDC kabler og må ikke kopieres og bruges til projektering eller andet af andre end TDC. Overtrædelse medfører erstatningsansvar.

SIGNATURFORKLARING:

<p>Fordeler/splidsning overjordisk:</p> <ul style="list-style-type: none"> Netpunkt <p>Fordeler/splidsning underjordisk:</p> <ul style="list-style-type: none"> Kabelbrønd Netpunkt Ekstralængde <p>Fordeler/splidsning i Boks:</p> <ul style="list-style-type: none"> I boks <p>Trace/rør:</p> <ul style="list-style-type: none"> Ekisterende trace i jord, se mm. Projekteret trace i jord, se mm. Bemærk! Kan være etableret Projekteret trace på mur. Projekteret trace på mur. Ekisterende rør- og blokledning. Projekteret rør- og blokledning. 	<p>Grundkort:</p> <ul style="list-style-type: none"> Bygning tagudhæng. Bygning mur. Projekteret bygning. Vej, cykelsti, hegn, skel, sti, spor, grøft, sø og kyst. Mast, sten, stander. Dæksej. Rist. Kabelbrønd vist med omrids Km-sten. Vindmølle. Målestation, skab, transformator. Løvtræ. Løvtræ, indmålt. Nåletræ. Nåletræ, indmålt. <p>Grundkortet er gråt.</p>
--	---

BEMÆRKNINGER:

Stikkabler til bygninger langs og under vej vil ikke altid være vist.

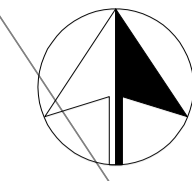
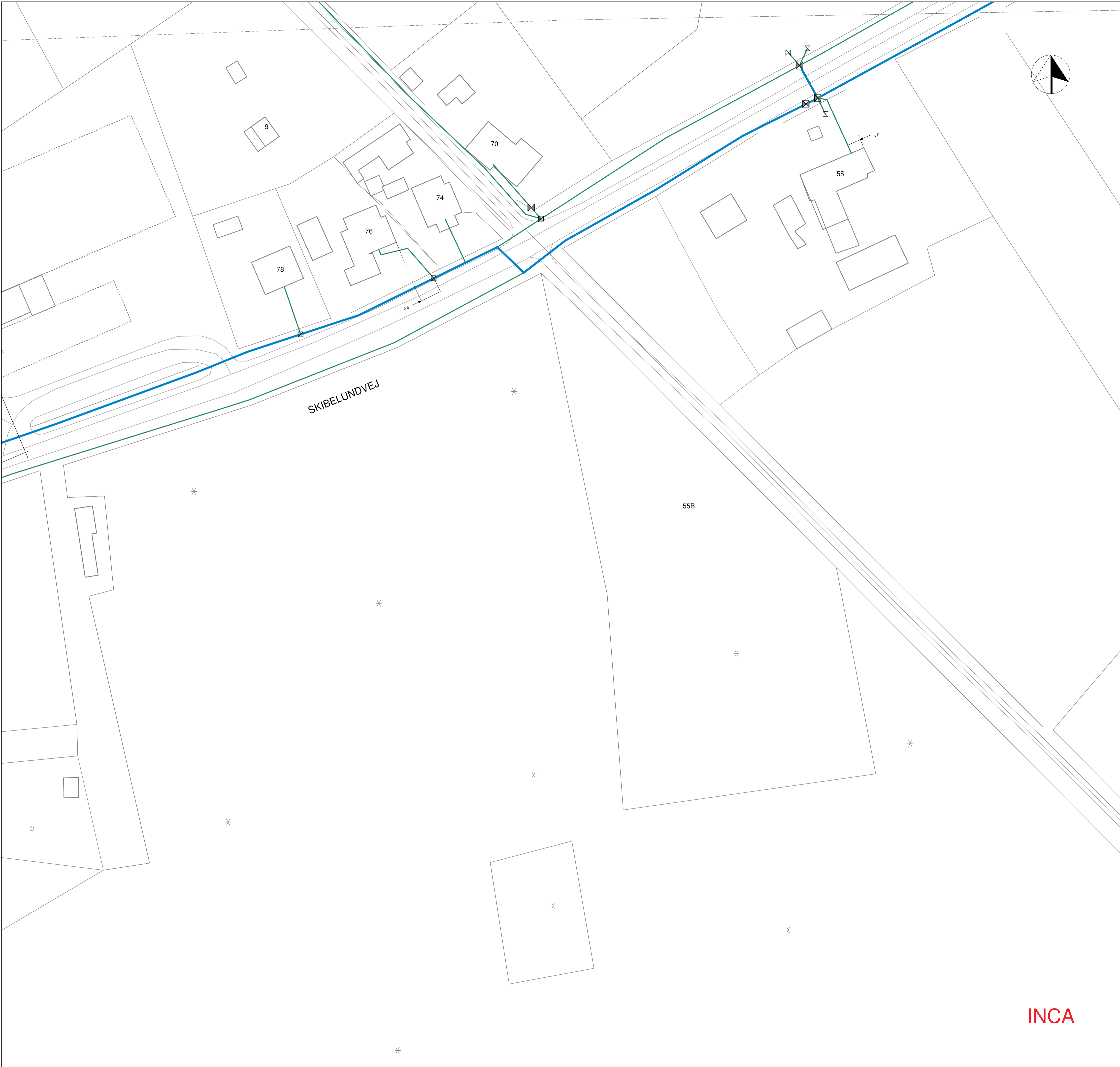
ADVARSLER:

Målgangviser er vejledende. Sikkerhedsafstanden er 0,5m på hver side af traceet. Ved fordelere/splidsninger under jorden skal en større sikkerhedsafstand påregnes. Mål er generelt taget til glat mur. Bemærk! Projekteret tracé kan være etableret.

Planudlevering: Telehøjen 1, 5220 Odense SØ	
Adresse:	Skovagervej
Kommune:	Viborg
Planindhold:	TDC's kabler og visse andre ledningsejere
Målførhold:	1:500
Tegningsnr.:	Udtegnet: 28. July 2011 Gyldig til: 24. January 2012



INCA



Kortet må kun anvendes til brug for oplysninger om TDC kabler og må ikke kopieres og bruges til projektering eller andet af andre end TDC. Overtrædelse medfører erstatningsansvar.

SIGNATURFORKLARING:

<p>Fordeler/splidsning overjordisk:</p> <ul style="list-style-type: none"> Netpunkt <p>Fordeler/splidsning underjordisk:</p> <ul style="list-style-type: none"> Kabelbrønd Netpunkt Ekstralængde <p>Fordeler/splidsning i Boks:</p> <ul style="list-style-type: none"> I boks <p>Trace/rør:</p> <ul style="list-style-type: none"> Ekisterende trace i jord, se mm. Ekisterende trace på mur. Projekteret trace i jord, se mm. Bemærk! Kan være etableret Projekteret trace på mur. Ekisterende rør- og blokledning. Projekteret rør- og blokledning. 	<p>Grundkort:</p> <ul style="list-style-type: none"> Bygning tagudhæng. Bygning mur. Projekteret bygning. Vej, cykelsti, hegn, skel, sti, spor, grøft, sø og kyst. Mast, sten, stander. Dækse. Rist. Kabelbrønd vist med omrids Km-sten. Vindmølle. Målestation, skab, transformator. Løvtræ. Løvtræ, indmålt. Nåletræ. Nåletræ, indmålt. <p>Grundkortet er gråt.</p>
--	--

BEMÆRKNINGER:

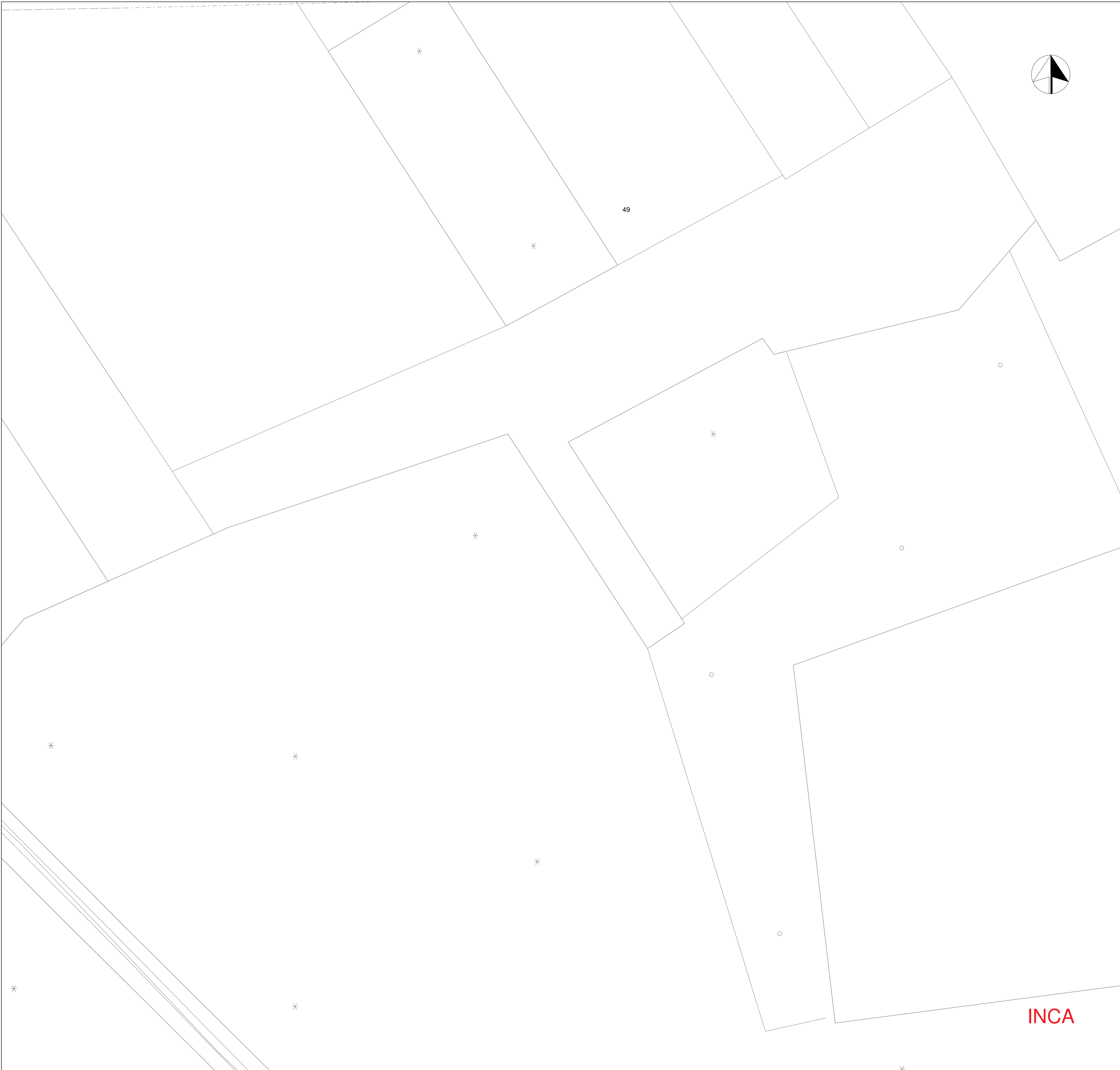
Stikkabler til bygninger langs og under vej vil ikke altid være vist.

ADVARSLER:

Målangviser er vejledende. Sikkerhedsafstanden er 0,5m på hver side af traceet. Ved fordelere/splidsninger under jorden skal en større sikkerhedsafstand påregnes. Mål er generelt taget til glat mur. Bemærk! Projekteret tracé kan være etableret.

Planudlevering: Telehøjen 1, 5220 Odense SØ	
Adresse:	Skovagervej
Kommune:	Viborg
Planindhold:	TDC's kabler og visse andre ledningsejere
Målføhold:	1:500
Udtegnet:	28. July 2011
Tegningsnr.:	Gyldig til: 24. January 2012





Kortet må kun anvendes til brug for oplysninger om TDC kabler og må ikke kopieres og bruges til projektering eller andet af andre end TDC. Overtrædelse medfører erstatningsansvar.

SIGNATURFORKLARING:

<p>Fordeler/splidsning overjordisk:</p> <ul style="list-style-type: none"> Netpunkt <p>Fordeler/splidsning underjordisk:</p> <ul style="list-style-type: none"> Kabelbrønd Netpunkt Ekstralængde I boks <p>Fordeler/splidsning i Boks:</p> <ul style="list-style-type: none"> I boks <p>Trace/rør:</p> <ul style="list-style-type: none"> Eksisterende trace i jord, se mm. Eksisterende trace på mur. Projekteret trace i jord, se mm. Bemærk! Kan være etableret. Projekteret trace på mur. Eksisterende rør- og blokledning. Projekteret rør- og blokledning. 	<p>Grundkort:</p> <ul style="list-style-type: none"> Bygning tagudhæng. Bygning mur. Projekteret bygning. Vej, cykelsti, hegn, skel, sti, spor, grøft, sø og kyst. Mast, sten, stander. Dæksel. Rist. Kabelbrønd vist med omrids. Km-sten. Vindmølle. Målestation, skab, transformator. Løvtræ. Løvtræ, indmålt. Nåletræ. Nåletræ, indmålt. <p>Grundkortet er gråt.</p>
--	---

BEMÆRKNINGER:

Stikkabler til bygninger langs og under vej vil ikke altid være vist.

ADVARSLER:

Målgangviser er vejledende. Sikkerhedsafstanden er 0,5m på hver side af traceet. Ved fordelere/splidsninger under jorden skal en større sikkerhedsafstand påregnes. Mål er generelt taget til glat mur. Bemærk! Projekteret tracé kan være etableret.

Planudlevering: Telehøjen 1, 5220 Odense SØ			
	Adresse: Skovagervej		
	Kommune: Viborg		
	Planindhold: TDC's kabler og visse andre ledningsejere		
	Målførhold: 1:500	Udtegnet: 28. July 2011	
Tegningsnr.:		Gyldig til: 24. January 2012	



Kortet må kun anvendes til brug for oplysninger om TDC kabler og må ikke kopieres og bruges til projektering eller andet af andre end TDC. Overtrædelse medfører erstatningsansvar.

SIGNATURFORKLARING:

<p>Fordeler/splidsning overjordisk:</p> <ul style="list-style-type: none"> Netpunkt <p>Fordeler/splidsning underjordisk:</p> <ul style="list-style-type: none"> Kabelbrønd Netpunkt Ekstralængde <p>Fordeler/splidsning i Boks:</p> <ul style="list-style-type: none"> I boks <p>Trace/rør:</p> <ul style="list-style-type: none"> Ekisterende trace i jord, se mm. Ekisterende trace på mur. Projekteret trace i jord, se mm. Bemærk! Kan være etableret Projekteret trace på mur. Ekisterende rør- og blokledning. Projekteret rør- og blokledning. 	<p>Grundkort:</p> <ul style="list-style-type: none"> Bygning tagudhæng. Bygning mur. Projekteret bygning. Vej, cykelsti, hegn, skel, sti, spor, grøft, sø og kyst. Mast, sten, stander. Dæksel. Rist. Kabelbrønd vist med omrids <p>Grundkortet er gråt.</p>	<ul style="list-style-type: none"> Km-sten. Vindmølle. Målestation, skab, transformator. Løvtræ. Løvtræ, indmålt. Nåletræ. Nåletræ, indmålt.
--	--	---

BEMÆRKNINGER:

Stikkabler til bygninger langs og under vej vil ikke altid være vist.

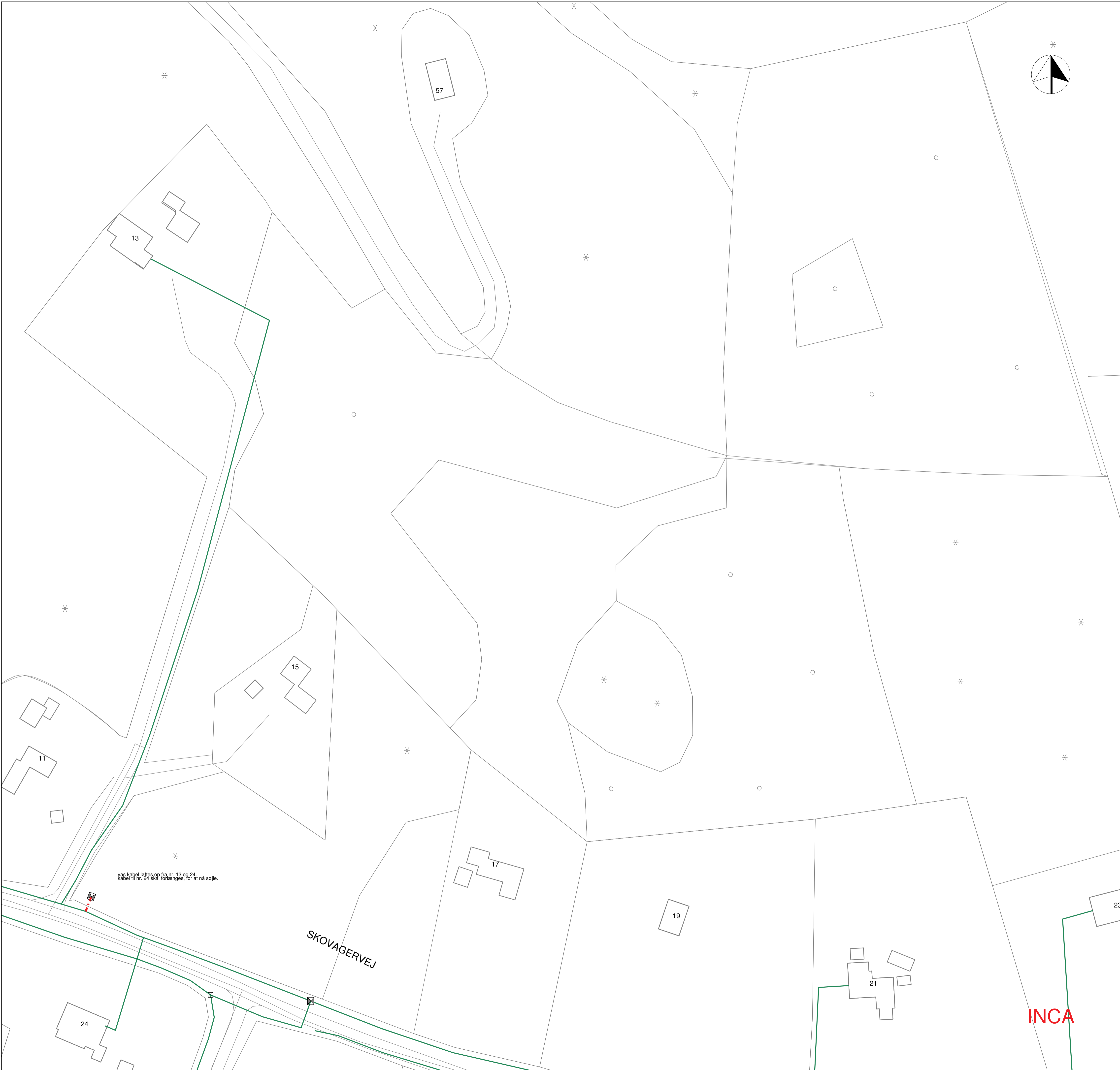
ADVARSLER:

Målgangviser er vejledende. Sikkerhedsafstanden er 0,5m på hver side af traceet. Ved fordelere/splidsninger under jorden skal en større sikkerhedsafstand påregnes. Mål er generelt taget til glat mur. Bemærk! Projekteret tracé kan være etableret.

Planudlevering: Telehøjen 1, 5220 Odense SØ	
Adresse:	Skovagervej
Kommune:	Viborg
Planindhold:	TDC's kabler og visse andre ledningsejere
Målførhold:	1:500
Udtegnet:	28. July 2011
Tegningsnr.:	Gyldig til: 24. January 2012



INCA



Kortet må kun anvendes til brug for oplysninger om TDC kabler og må ikke kopieres og bruges til projektering eller andet af andre end TDC. Overtrædelse medfører erstatningsansvar.

SIGNATURFORKLARING:

<p>Fordeler/splidsning overjordisk:</p> <ul style="list-style-type: none"> Netpunkt <p>Fordeler/splidsning underjordisk:</p> <ul style="list-style-type: none"> Kabelbrønd Netpunkt Ekstralængde <p>Fordeler/splidsning i Boks:</p> <ul style="list-style-type: none"> I boks <p>Trace/rør:</p> <ul style="list-style-type: none"> Ekisterende trace i jord, se mm. Ekisterende trace på mur. Projekteret trace i jord, se mm. Bemærk! Kan være etableret Projekteret trace på mur. Ekisterende rør- og blokledning. Projekteret rør- og blokledning. 	<p>Grundkort:</p> <ul style="list-style-type: none"> Bygning tagudhæng. Bygning mur. Projekteret bygning. Vej, cykelsti, hegn, skel, sti, spor, grøft, sø og kyst. Mast, sten, stander. Dækse. Rist. Kabelbrønd vist med omrids Km-sten. Vindmølle. Målestation, skab, transformator. Løvtræ. Løvtræ, indmålt. Nåletræ. Nåletræ, indmålt. <p>Grundkortet er gråt.</p>
--	--

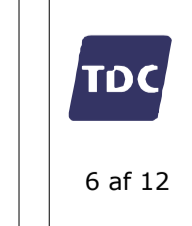
BEMÆRKNINGER:

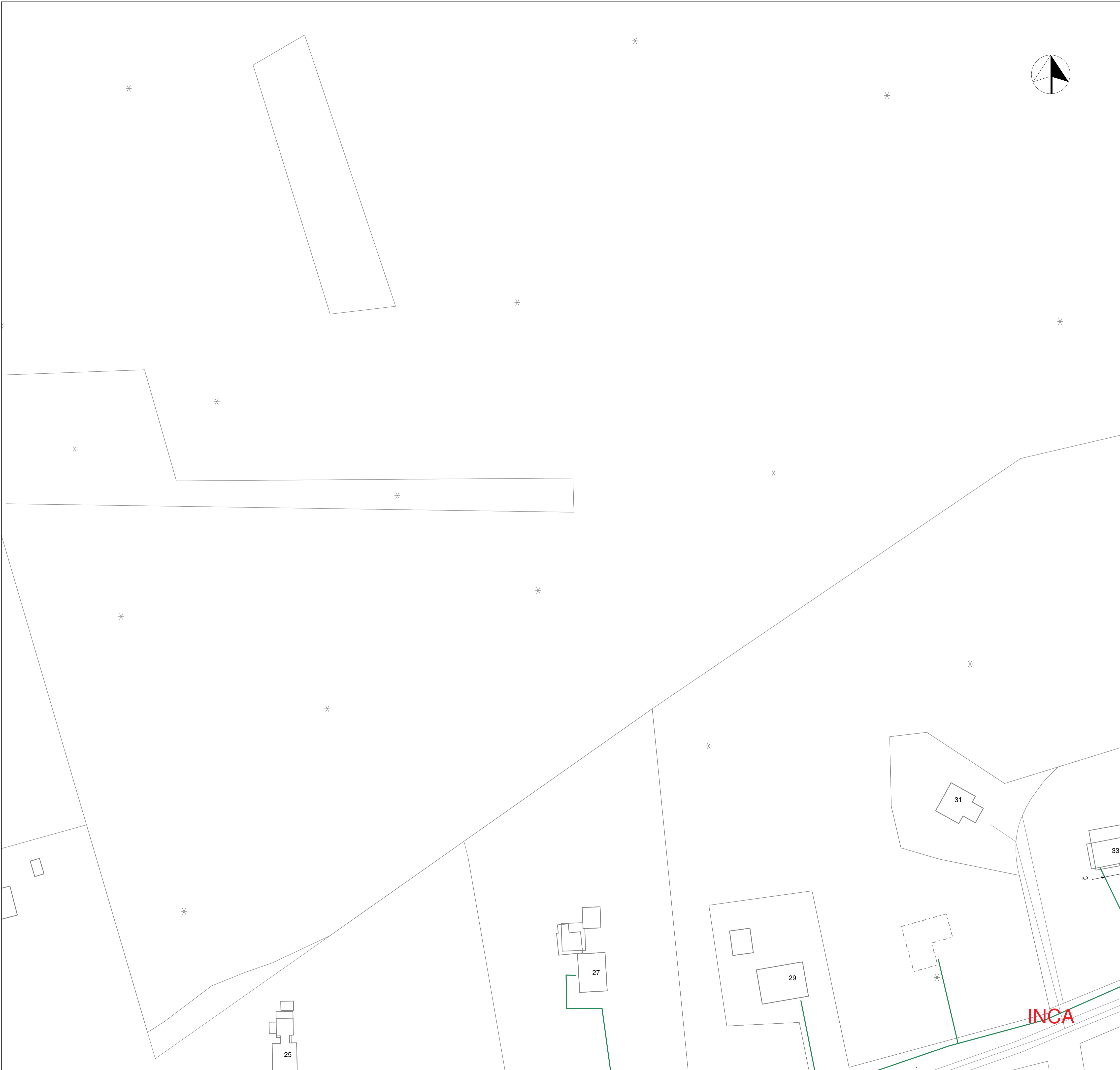
Stikkabler til bygninger langs og under vej vil ikke altid være vist.

ADVARSLER:

Målangviser er vejledende. Sikkerhedsafstanden er 0,5m på hver side af traceet. Ved fordelere/splidsninger under jorden skal en større sikkerhedsafstand påregnes. Mål er generelt taget til glat mur. Bemærk! Projekteret tracé kan være etableret.

Planudlevering: Telehøjen 1, 5220 Odense SØ	
Adresse:	Skovagervej
Kommune:	Viborg
Planindhold:	TDC's kabler og visse andre ledningsejere
Målførlhold:	1:500
Udtegnet:	28. July 2011
Tegningsnr.:	Gyldig til: 24. January 2012





Kortet må kun anvendes til brug for oplysninger om TDC kabler og må ikke kopieres og bruges til projektering eller andet af andre end TDC. Overtrædelse medfører erstatningsansvar.

SIGNATURFORKLARING:

<p>Fordeler/splidsning overjordisk:</p> <ul style="list-style-type: none"> Netpunkt <p>Fordeler/splidsning underjordisk:</p> <ul style="list-style-type: none"> Kabelbrønd Netpunkt Ekstralængde <p>Fordeler/splidsning i Boks:</p> <ul style="list-style-type: none"> I boks <p>Trace/rør:</p> <ul style="list-style-type: none"> Ekisterende trace i jord, se mm. Ekisterende trace på mur. Projekteret trace i jord, se mm. Bemærk! Kan være etableret Projekteret trace på mur. Ekisterende rør- og blokledning. Projekteret rør- og blokledning. 	<p>Grundkort:</p> <ul style="list-style-type: none"> Bygning tagudhæng. Bygning mur. Projekteret bygning. Vej, cykelsti, hegn, skel, sti, spor, grøft, sø og kyst. Mast, sten, stander. Dækstel. Rist. Kabelbrønd vist med omrids Km-sten. Vindmølle. Målestation, skab, transformator. Løvtræ. Løvtræ, indmålt. Nåletræ. Nåletræ, indmålt. <p>Grundkortet er gråt.</p>
--	--

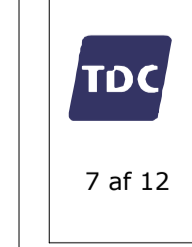
BEMÆRKNINGER:

Stikkabler til bygninger langs og under vej vil ikke altid være vist.

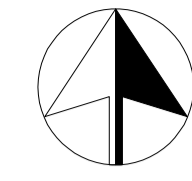
ADVARSLER:

Målgangviser er vejledende. Sikkerhedsafstanden er 0,5m på hver side af traceet. Ved fordelere/splidsninger under jorden skal en større sikkerhedsafstand påregnes. Mål er generelt taget til glat mur. Bemærk! Projekteret tracé kan være etableret.

Planudlevering: Telehøjen 1, 5220 Odense SØ	
Adresse:	Skovagervej
Kommune:	Viborg
Planindhold:	TDC's kabler og visse andre ledningsejere
Målførhold:	1:500
Udtegnet:	28. July 2011
Tegningsnr.:	Gyldig til: 24. January 2012



INCA



SKOVAGERVEJ

39B

39

37

41

35

76

43

74

INCA

Kortet må kun anvendes til brug for oplysninger om TDC kabler og må ikke kopieres og bruges til projektering eller andet af andre end TDC. Overtrædelse medfører erstatningsansvar.

SIGNATURFORKLARING:

<p>Fordeler/splidsning overjordisk:</p> <ul style="list-style-type: none"> Netpunkt <p>Fordeler/splidsning underjordisk:</p> <ul style="list-style-type: none"> Kabelbrønd Netpunkt Ekstralængde <p>Fordeler/splidsning i Boks:</p> <ul style="list-style-type: none"> I boks <p>Trace/rør:</p> <ul style="list-style-type: none"> Ekisterende trace i jord, se mm. Ekisterende trace på mur. Projekteret trace i jord, se mm. Bemærk! Kan være etableret Projekteret trace på mur. Ekisterende rør- og blokledning. Projekteret rør- og blokledning. 	<p>Grundkort:</p> <ul style="list-style-type: none"> Bygning tagudhæng. Bygning mur. Projekteret bygning. Vej, cykelsti, hegn, skel, sti, spor, grøft, sø og kyst. Mast, sten, stander. Dæksel. Rist. Kabelbrønd vist med omrids Km-sten. Vindmølle. Målestation, skab, transformator. Løvtræ. Løvtræ, indmålt. Nåletræ. Nåletræ, indmålt. <p>Grundkortet er gråt.</p>
--	---

BEMÆRKNINGER:

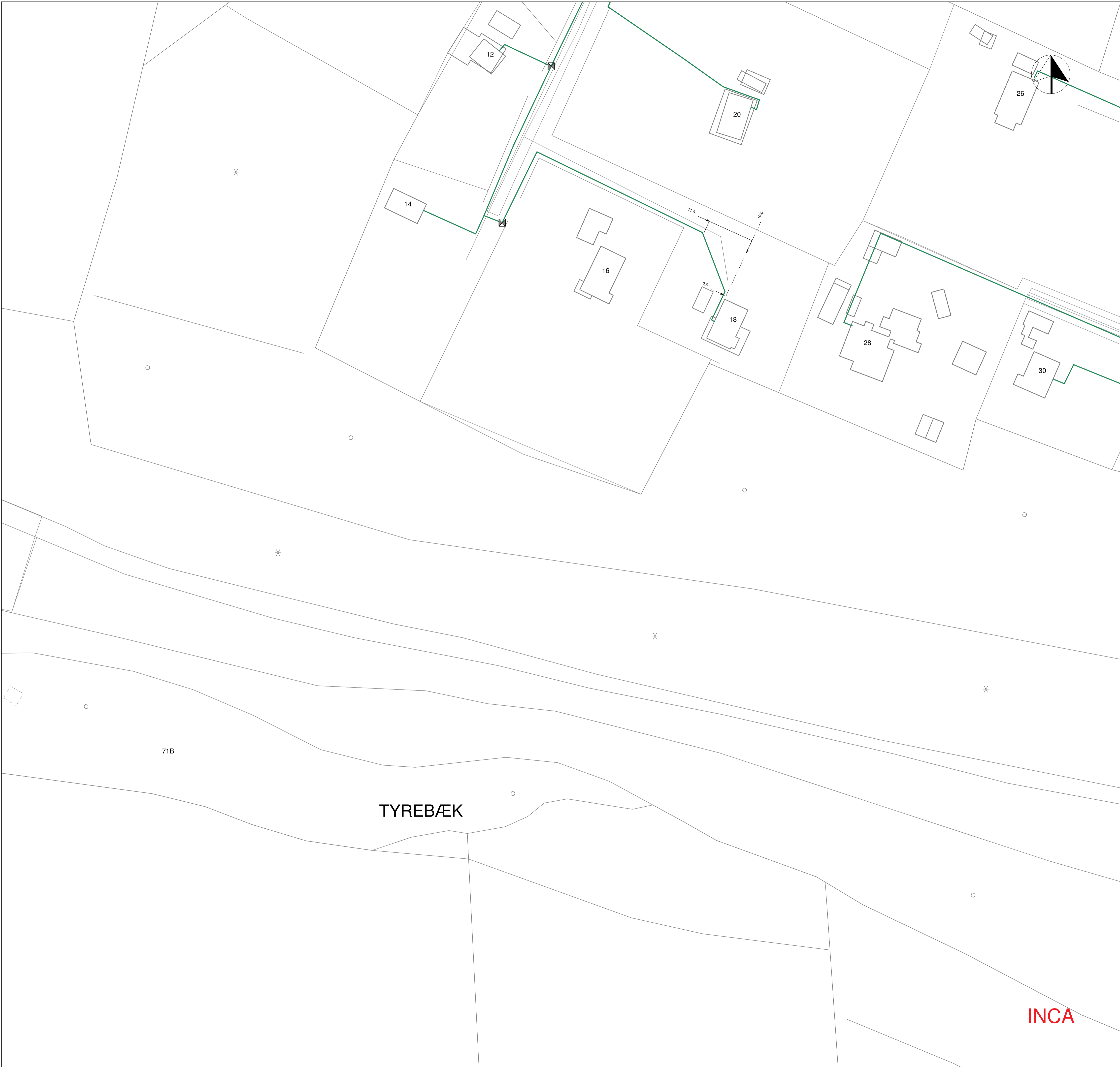
Stikkabler til bygninger langs og under vej vil ikke altid være vist.

ADVARSLER:

Målgangviser er vejledende. Sikkerhedsafstanden er 0,5m på hver side af traceet. Ved fordelere/splidsninger under jorden skal en større sikkerhedsafstand påregnes. Mål er generelt taget til glat mur. Bemærk! Projekteret tracé kan være etableret.

Planudlevering: Telehøjen 1, 5220 Odense SØ	
Adresse:	Skovagervej
Kommune:	Viborg
Planindhold:	TDC's kabler og visse andre ledningsejere
Målførlødsforhold:	1:500
Udtegnet:	28. July 2011
Tegningsnr.:	Gyldig til: 24. January 2012





Kortet må kun anvendes til brug for oplysninger om TDC kabler og må ikke kopieres og bruges til projektering eller andet af andre end TDC. Overtrædelse medfører erstatningsansvar.

SIGNATURFORKLARING:

<p>Fordeler/splidsning overjordisk:</p> <ul style="list-style-type: none"> Netpunkt <p>Fordeler/splidsning underjordisk:</p> <ul style="list-style-type: none"> Kabelbrønd Netpunkt Ekstralængde <p>Fordeler/splidsning i Boks:</p> <ul style="list-style-type: none"> I boks <p>Trace/rør:</p> <ul style="list-style-type: none"> Ekisterende trace i jord, se mm. Ekisterende trace på mur. Projekteret trace i jord, se mm. Bemærk! Kan være etableret Projekteret trace på mur. Ekisterende rør- og blokledning. Projekteret rør- og blokledning. 	<p>Grundkort:</p> <ul style="list-style-type: none"> Bygning tagudhæng. Bygning mur. Projekteret bygning. Vej, cykelsti, hegn, skel, sti, spor, grøft, sø og kyst. Mast, sten, stander. Dækse. Rist. Kabelbrønd vist med omrids <p>Grundkortet er gråt.</p>	<ul style="list-style-type: none"> Km-sten. Vindmølle. Målestation, skab, transformator. Løvtræ. Løvtræ, indmåt. Nåletræ. Nåletræ, indmåt.
--	---	---

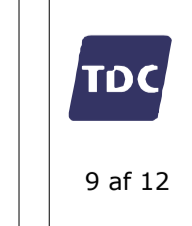
BEMÆRKNINGER:

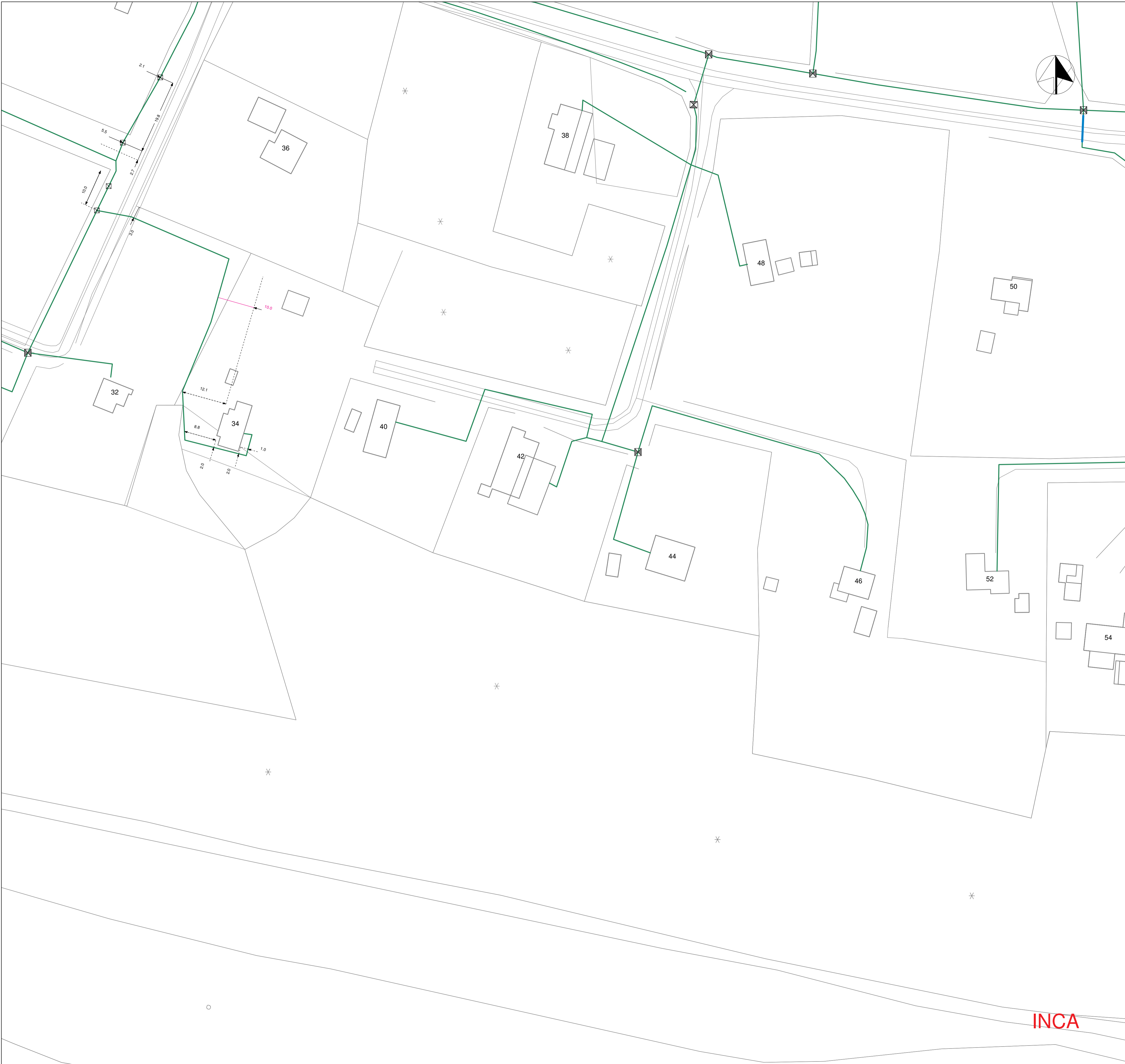
Stikkabler til bygninger langs og under vej vil ikke altid være vist.

ADVARSLER:

Målgangviser er vejledende. Sikkerhedsafstanden er 0,5m på hver side af traceet. Ved fordelere/splidsninger under jorden skal en større sikkerhedsafstand påregnes. Mål er generelt taget til glat mur. Bemærk! Projekteret tracé kan være etableret.

Planudlevering: Telehøjen 1, 5220 Odense SØ	
Adresse:	Skovagervej
Kommune:	Viborg
Planindhold:	TDC's kabler og visse andre ledningsejere
Målførhold:	1:500
Udtegnet:	28. July 2011
Tegningsnr.:	Gyldig til: 24. January 2012





Kortet må kun anvendes til brug for oplysninger om TDC kabler og må ikke kopieres og bruges til projektering eller andet af andre end TDC. Overtrædelse medfører erstatningsansvar.

SIGNATURFORKLARING:

<p>Fordeler/splidsning overjordisk:</p> <ul style="list-style-type: none"> Netpunkt <p>Fordeler/splidsning underjordisk:</p> <ul style="list-style-type: none"> Kabelbrønd Netpunkt Ekstralængde <p>Fordeler/splidsning i Boks:</p> <ul style="list-style-type: none"> I boks <p>Trace/rør:</p> <ul style="list-style-type: none"> Ekisterende trace i jord, se mm. Ekisterende trace på mur. Projekteret trace i jord, se mm. Bemærk! Kan være etableret Projekteret trace på mur. Ekisterende rør- og blokledning. Projekteret rør- og blokledning. 	<p>Grundkort:</p> <ul style="list-style-type: none"> Bygning tagdhæng. Bygning mur. Projekteret bygning. Vej, cykelsti, hegn, skel, sti, spor, greft, sø og kyst. Mast, sten, stander. Dækse. Rist. Kabelbrønd vist med omrids Km-sten. Vindmølle. Målestation, skab, transformator. Løvtræ. Løvtræ, indmåt. Nåletræ. Nåletræ, indmåt. <p>Grundkortet er gråt.</p>
--	---


BEMÆRKNINGER:

Stikkabler til bygninger langs og under vej vil ikke altid være vist.

ADVARSLER:

Målgangviser er vejledende. Sikkerhedsafstanden er 0,5m på hver side af traceet. Ved fordelere/splidsninger under jorden skal en større sikkerhedsafstand påregnes. Mål er generelt taget til glat mur. Bemærk! Projekteret tracé kan være etableret.

Planudlevering: Telehøjen 1, 5220 Odense SØ	
Adresse:	Skovagervej
Kommune:	Viborg
Planindhold:	TDC's kabler og visse andre ledningsejere
Målføhold:	1:500
Udtegnet:	28. July 2011
Tegningsnr.:	Gyldig til: 24. January 2012



INCA



MOSKILD DAL

INCA

Kortet må kun anvendes til brug for oplysninger om TDC kabler og må ikke kopieres og bruges til projektering eller andet af andre end TDC. Overtrædelse medfører erstatningsansvar.

SIGNATURFORKLARING:

<p>Fordeler/splidsning overjordisk:</p> <ul style="list-style-type: none"> Netpunkt <p>Fordeler/splidsning underjordisk:</p> <ul style="list-style-type: none"> Kabelbrønd Netpunkt Ekstralængde <p>Fordeler/splidsning i Boks:</p> <ul style="list-style-type: none"> I boks <p>Trace/rør:</p> <ul style="list-style-type: none"> Ekisterende trace i jord, se mm. Ekisterende trace på mur. Projekteret trace i jord, se mm. Bemærk! Kan være etableret Projekteret trace på mur. Ekisterende rør- og blokledning. Projekteret rør- og blokledning. 	<p>Grundkort:</p> <ul style="list-style-type: none"> Bygning tagdhæng. Bygning mur. Projekteret bygning. Vej, cykelsti, hegn, skel, sti, spor, grøft, sø og kyst. Mast, sten, stander. Dæksel. Rist. Kabelbrønd vist med omrids Km-sten. Vindmølle. Målestation, skab, transformator. Løvtræ. Løvtræ, indmålt. Nåletræ. Nåletræ, indmålt. <p>Grundkortet er gråt.</p>
--	--


BEMÆRKNINGER:

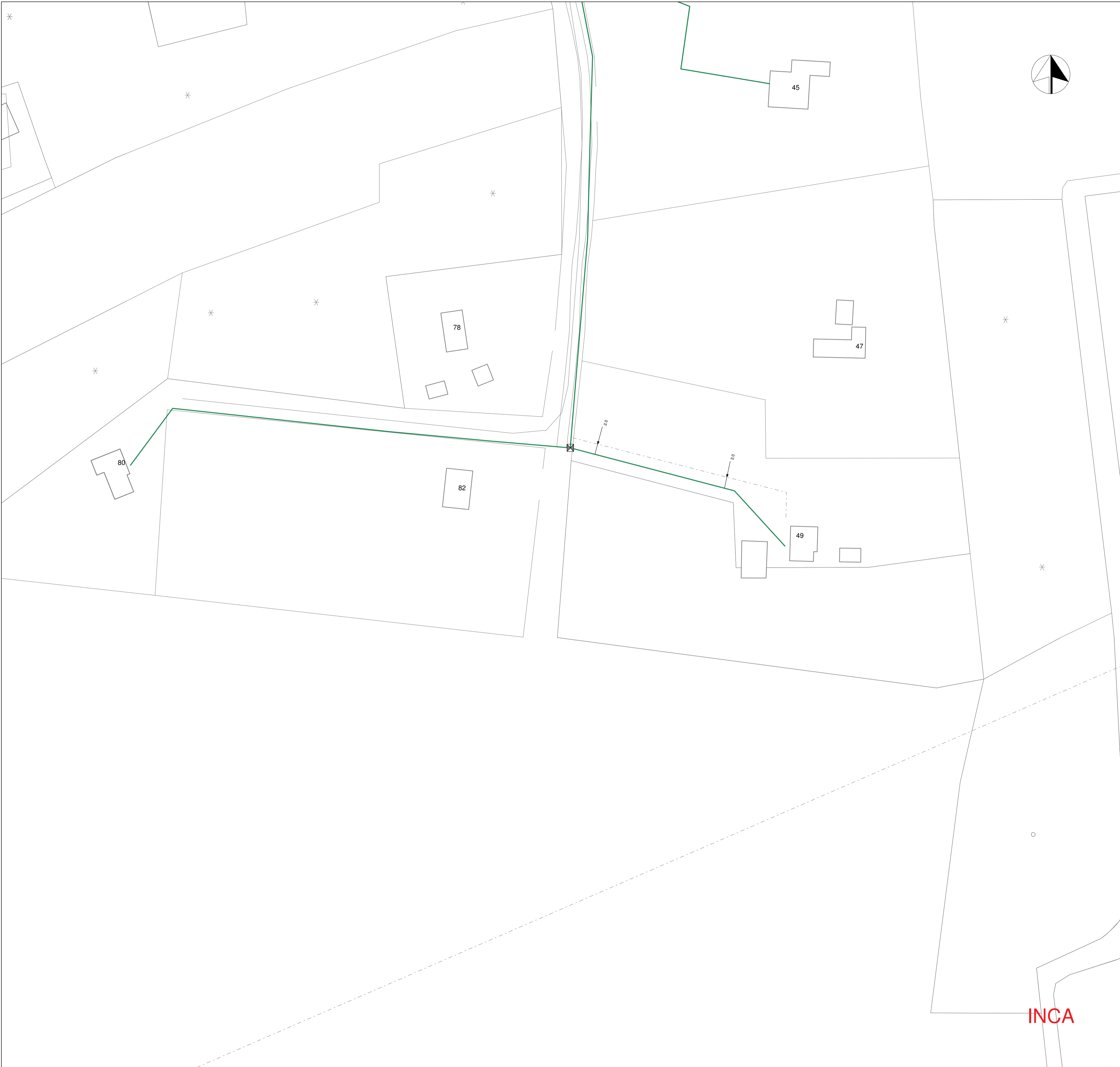
Stikkabler til bygninger langs og under vej vil ikke altid være vist.

ADVARSLER:

Målangivelser er vejledende. Sikkerhedsafstanden er 0,5m på hver side af traceet. Ved fordelere/splidsninger under jorden skal en større sikkerhedsafstand påregnes. Mål er generelt taget til glat mur. Bemærk! Projekteret tracé kan være etableret.

Planudlevering: Telehøjen 1, 5220 Odense SØ	
Adresse:	Skovagervej
Kommune:	Viborg
Planindhold:	TDC's kabler og visse andre ledningsejere
Målførhold:	1:500
Udtegnet:	28. July 2011
Tegningsnr.:	Gyldig til: 24. January 2012





Kortet må kun anvendes til brug for oplysninger om TDC kabler og må ikke kopieres og bruges til projektering eller andet af andre end TDC. Overtrædelse medfører erstatningsansvar.

SIGNATURFORKLARING:

<p>Fordeler/splidsning overjordisk:</p> <ul style="list-style-type: none"> Netpunkt <p>Fordeler/splidsning underjordisk:</p> <ul style="list-style-type: none"> Kabelbrønd Netpunkt Ekstralængde <p>Fordeler/splidsning i Boks:</p> <ul style="list-style-type: none"> I boks <p>Trace/rør:</p> <ul style="list-style-type: none"> Ekisterende trace i jord, se mm. Ekisterende trace på mur. Projekteret trace i jord, se mm. Bemærk! Kan være etableret Projekteret trace på mur. Ekisterende rør- og blokledning. Projekteret rør- og blokledning. 	<p>Grundkort:</p> <ul style="list-style-type: none"> Bygning tagudhæng. Bygning mur. Projekteret bygning. Vej, cykelsti, hegn, skel, sti, spor, grøft, sø og kyst. Mast, sten, stander. Dæksel. Rist. Kabelbrønd vist med omrids Km-sten. Vindmølle. Målestation, skab, transformator. Løvtræ. Løvtræ, indmålt. Nåletræ. Nåletræ, indmålt. <p>Grundkortet er gråt.</p>
--	---


BEMÆRKNINGER:

Stikkabler til bygninger langs og under vej vil ikke altid være vist.

ADVARSLER:

Målgangviser er vejledende. Sikkerhedsafstanden er 0,5m på hver side af traceet. Ved fordelere/splidsninger under jorden skal en større sikkerhedsafstand påregnes. Mål er generelt taget til glat mur. Bemærk! Projekteret tracé kan være etableret.

Planudlevering: Telehøjen 1, 5220 Odense SØ	
Adresse:	Skovagervej
Kommune:	Viborg
Planindhold:	TDC's kabler og visse andre ledningsejere
Målførhold:	1:500
Udtegnet:	28. July 2011
Tegningsnr.:	Gyldig til: 24. January 2012



INCA